

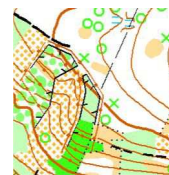
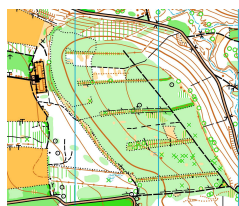
Slovenský zväz orientačných športov, Junácka 6, 832 80 Bratislava

**Otvorené majstrovstvá Slovenska v Nočnom orientačnom behu**

**Pokyny:**

- Usporiadateľ:** TJ RAPID Bratislava, oddiel orientačného behu, [www.tjrapid.sk](http://www.tjrapid.sk)
- Dátum:** **12.6. 2015 (piatok)**
- Centrum pretekov:** **Areál biofarmy Príroda, Stupava.** GPS: N 48°18'20.4" E 17°02'35.9"  
Z cesty 1.tr. č.2 Stupava- Lozorno, odbočiť 2,5 km za Stupavou doprava  
Príjazd je úzkou obojsmernou asfaltovou komunikáciou v dĺžke 1,7 km.  
Pozor na dodržiavanie predpísanej rýchlosti v tomto úseku!
- Parkovanie:** Postupne, pozdĺžne iba na ľavej strane prízjazdovej cesty pred vstupom do areálu. Riadte sa pokynmi usporiadateľskej služby! V čase prízjazdu pretekárov je farma v prevádzke do 21.00 hod.
- Zhromaždisko:** **V areáli biofarmy Príroda za Stupavou.**  
Pretekárom bude k dispozícii samostatný krytý a osvetlený priestor, mimo priestorov určených pre návštevníkov biofarmy.
- Prezentácia:** V centre pretekov 18.00 – 20.30 hod.
- Štart:** **00:00 = 22:00 hod.** (západ slnka je o 20:46 hod.)
- Vzdialenosti:** Zhromaždisko – štart 100 m  
Zhromaždisko – cieľ 50 m
- Štartová listina:** Bude zverejnená na internete, vyvesená na zhromaždisku, klubovú štartovú listinu obdržia kluby pri prezentácii.
- Výdaj máp pred štartom:** Pretekár si samostatne prevezme mapu 1 minútu pred štartom.
- Štartové čísla:** Pretekári pretekajú bez štartových čísiel.
- Opisy kontrol:** Sú vytlačené na mapách a na zhromaždisku aj samostatne v papierovej forme.
- Mapa:** **Nočné Trniny, mierka 1:10000, ekvidištancia 5 m, stav máj 2015,**  
formát mapy A4, mapy budú v euroobaloch (hrúbka 0,005 mm).  
Mapovali: Marián Mikluš, Milan Mazúr, Milan Petrinec.
- Použité špeciálne značky:** Zelený krúžok = výrazný strom  
Zelený krížik = vývrat alebo výrazný peň
- Parametre tratí:**
- |                    |         |                  |       |
|--------------------|---------|------------------|-------|
| M 21-              | 9,50 km | 265 m prevýšenie | 23 KS |
| M 35-, M-18        | 7,40 km | 210 m prevýšenie | 15 KS |
| W 21-, M 45-       | 6,00 km | 150 m prevýšenie | 10 KS |
| M 55-, W 35-       | 4,90 km | 80 m prevýšenie  | 12 KS |
| M-16, W 45-        | 4,00 km | 60 m prevýšenie  | 9 KS  |
| W55-, W-16, W-18   | 2,60 km | 30 m prevýšenie  | 8 KS  |
| K 3                | 3,40 km | 50 m prevýšenie  | 10 KS |
| Z 2 (začiatočníci) | 2,30 km | 25 m prevýšenie  | 5 KS  |
- Opis terénu:** Listnatý les, prevažne veľmi dobre priebežný s veľkou hustotou ciest a s množstvom výrazných stromov. V západnej časti mapy je miestami les hustejší s podrastom do výšky pása, s mnohými násypmi a menšími terénnymi prvkami. Priestor je veľmi bohatý na všetku lesnú zver (jelene, srny, daniely, muflóny, diviaky, zajace). V teréne je viacero nezmapovaných úzkych chodníčkov vyšliapaných divou zverou.  
Odporúčame pretekárom kompletné zakrytie dolných končatín.

## UKÁŽKY MAPY.




- Časový limit:** kategórie M 21-, M 35-, M-18 = 150 minút  
ostatné kategórie = 120 minút
- Občerstvenie:** V cieľi po dobehnutí voda a malinovka.
- Hlavní funkcionári:** riaditeľ pretekov: Dušan Formanko R1  
hlavný rozhodca: Milan Mazúr R1  
stavba tratí: Milan Petrínek R1
- Protesty:** S vkladom 10,- € hlavnému rozhodcovi.  
Rozhodcovská Jury sa ustanoví z prítomných rozhodcov 1. triedy na mieste v prípade potreby riešenia protestu.
- Zdravotná služba:** Na zhromaždisku bude k dispozícii profesionálny zdravotník.
- Ubytovanie:** V telocvični na ZŠ v Lozorne, GPS: N 48°20'15" E 17°02'42"  
Do telocvične bude prístup aj po skončení nočných pretekov.
- Stravovanie:** Pre pretekárov bude do polnoci otvorená reštaurácia s možnosťou zakúpenia nápojov a jednoduchších jedál.
- Umývanie a WC:** Pretekári budú mať k dispozícii vlastné ToiToi toalety, umývanie iba obmedzene z vonkajšieho vodovodu.
- Vyhlásenie výsledkov:** Bude v sobotu popoludní spoločne s vyhlásením výsledkov M-SR štafiet v šprinte v areály SAV v Bratislave – Patrónke.
- Poznámka:** Všetci štartujúci pretekári sa zúčastňujú pretekov dobrovoľne, na vlastné riziko a na vlastnú zodpovednosť, bez nároku na odškodné pri zranení alebo úraze spôsobenom počas alebo následkom týchto pretekov.

**Členovia Oddielu OB TJ Rapid Bratislava prajú všetkým pretekárom  
a účastníkom M-SR v NOB hodnotné športové výsledky a príjemné zážitky!**

## PARTNERI PRETEKOV:



[www.biofarma.sk](http://www.biofarma.sk)



**BRATISLAVA**

[www.bratislava.sk](http://www.bratislava.sk)